

Номер регистрационной записи в реестре  
СРОА «Межрегионпроект» г. Ижевск №009,  
дата регистрации 27.08.2009

smnp.su

Номер регистрационной записи в реестре  
СРОА Ассоциация «Инженерные изыскания  
в строительстве» г. Москва №1873,  
дата регистрации 19.11.2010



**ООО «СПЕЦИАЛИЗИРОВАННОЕ МОНТАЖНО-НАЛАДОЧНОЕ  
ПРЕДПРИЯТИЕ ЖИЛИЩНО-КОММУНАЛЬНОГО  
ХОЗЯЙСТВА УДМУРТСКОЙ РЕСПУБЛИКИ»**

**Реконструкция системы водоснабжения в с. Шолья Камбарского  
района Удмуртской Республики**

**Проект планировки территории.  
Материалы по обоснованию проекта планировки территории  
Раздел 3. Графическая часть**

**Обозначение: 16/2023-ПШТЛОЗ**

Директор  
**Красакова Елена Владимировна**  
т: (3412) 78-05-06


Главный инженер  
**Соковикова Полина Викторовна**  
т: (3412) 51-13-07

426008, Удмуртская Республика, г. Ижевск,  
ул. М. Горького, 17 а, офис 1

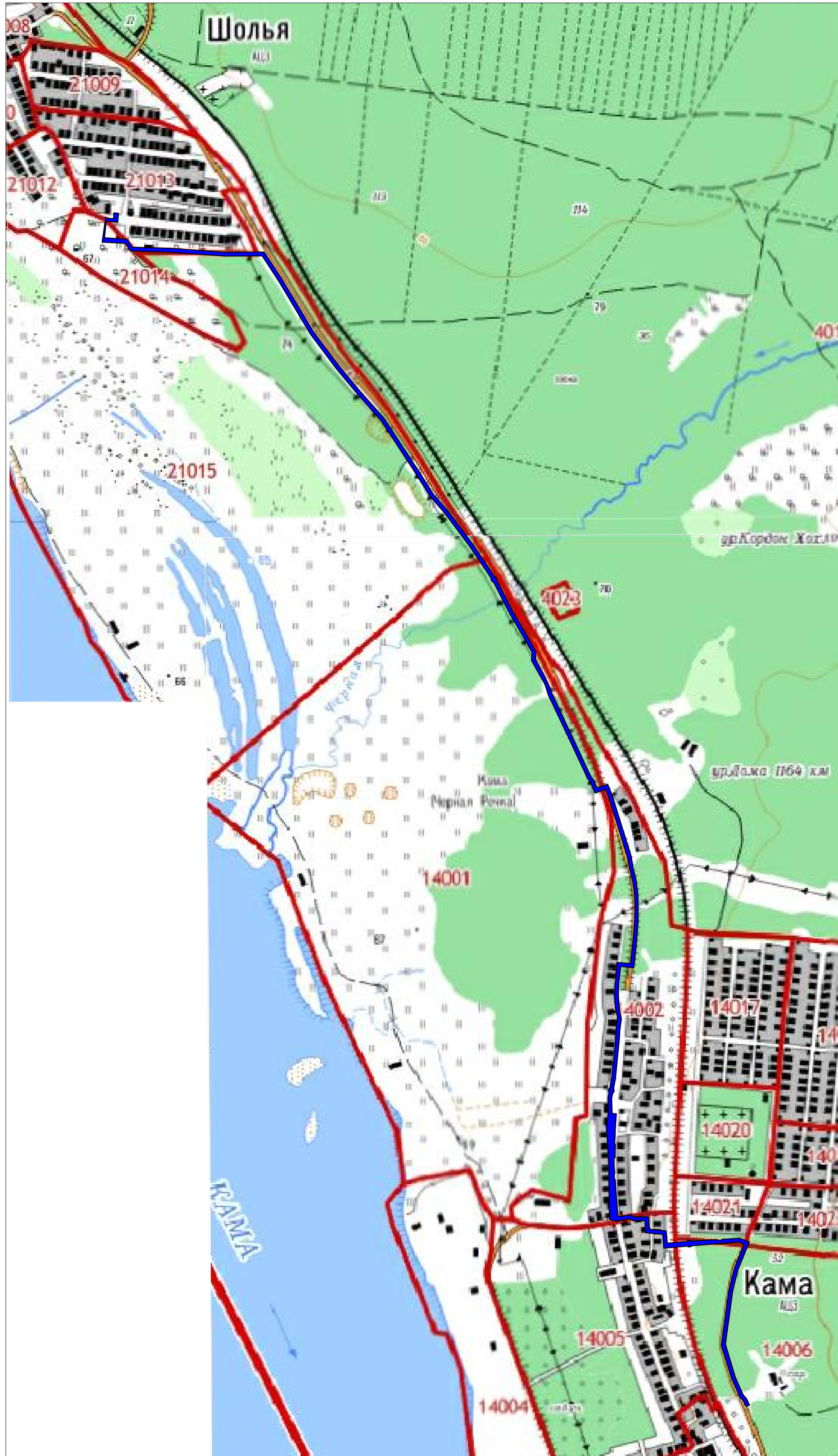
**ИЖЕВСК  
2023**

### Состав документации

Раздел 1	16/2023-ППТЛО1	Проект планировки территории. Основная часть проекта планировки территории. Графическая часть
Раздел 2	16/2023-ППТЛО2	Проект планировки территории. Основная часть проекта планировки территории. Положение о размещении линейных объектов
Раздел 3	16/2023-ППТЛО3	Проект планировки территории. Материалы по обоснованию проекта планировки территории. Графическая часть
Раздел 4	16/2023-ППТЛО4	Проект планировки территории Материалы по обоснованию проекта планировки территории. Пояснительная записка
Раздел 5	16/2023-ПМТ1	Проект межевания территории. Основная часть проекта межевания территории.
Раздел 6	16/2023-ПМТ2	Проект межевания территории. Материалы по обоснованию проекта межевания территории.


Взам. инв. №								
Подп. и дата								
Инв. № подл.								
	16/2023-ППТЛО3-СД							
	Состав документации							
Изм.	Кол.уч.	Лист	№ док.	Подпись	Дата	Статья	Лист	Листов
						П		1
Составил	Кузнецов				09.23	ООО «СМНП ЖКХ УР»		

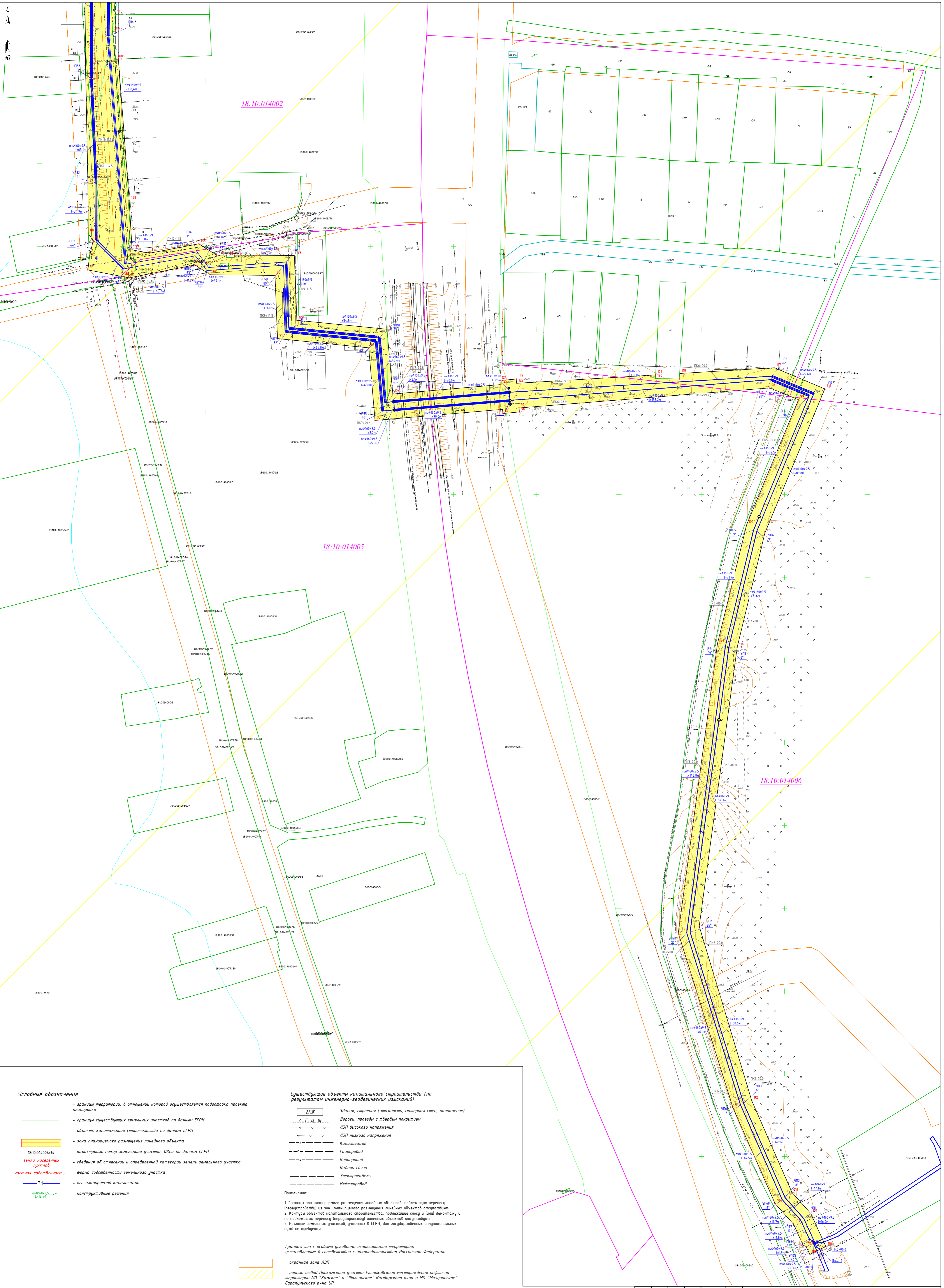




Условные обозначения

 - зона планируемого размещения линейного объекта

					16/2023-ППТ/03-Г				
					Реконструкция системы водоснабжения в с. Шоля Камбарского района Удмуртской Республики				
Изм.	Колч	Лист	№ док	Подп.	Дата	Проект планировки территории. Материалы по обоснованию проекта планировки территории	Стадия	Лист	Листов
Разраб.	Кузнецов			<i>Кузнецов</i>	09.23		П	1	
Н.контр.	Соковикова			<i>Соковикова</i>	09.23	Схема элементов планировочной структуры М 1:5000	 СМНП ЖХХ УР		



**Условные обозначения**

- - границы территории, в отношении которой осуществляется подготовка проекта планировки
- - границы существующих земельных участков по данным ЕГРН
- - объекты капитального строительства по данным ЕГРН
- - зона планируемого размещения линейного объекта
- - кадастровый номер земельного участка, ОКА по данным ЕГРН
- - сведения об отнесении к определенной категории земель земельного участка
- - форма собственности земельного участка
- - ось планируемой канализации
- - конструктивные решения

**Существующие объекты капитального строительства (по результатам инженерно-геодезических изысканий)**

- ЗКЖ Здания, строения (этажность, материал стен, назначения)
- Дороги, проезды с твердым покрытием
- ЛЭП высокого напряжения
- ЛЭП низкого напряжения
- Канализация
- Газопровод
- Водопровод
- Кабель связи
- Электропровод
- Нефтепровод

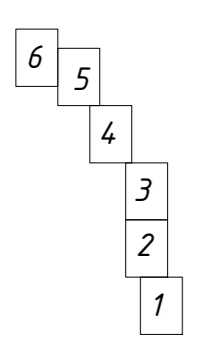
Примечание:  
 1. Границы зон планируемого размещения линейных объектов, подлежащих переносу (перестройке) из зон планируемого размещения линейных объектов отсутствуют.  
 2. Контроль объектов капитального строительства, подлежащие сносу и ликвидации и не подлежащие переносу (перестройке) линейных объектов отсутствуют.  
 3. Изъятие земельных участков, учтенных в ЕГРН, для государственных и муниципальных нужд не previsto.

Границы зон с особыми условиями использования территорий, установленные в соответствии с законодательством Российской Федерации

- охранная зона ЛЭП
- горный отвод Прикамского участка Ельнинского месторождения нефти на территории МО "Канское" и "Шальинское" Камбарского р-на и МО "Мазуниское" Саргульского р-на УР
- границы зон заполнения территорий, прилегающих к Нижнекамскому водохранилищу на территории Удмуртской Республики, закладываемых при уровнях воды, соответствующих форсированному подпорному уровню воды 1% обеспеченности
- границы зон сильного подтопления территорий, прилегающих к зонам заполнения территорий, прилегающих к Нижнекамскому водохранилищу в Удмуртской Республике, закладываемых при уровнях воды, соответствующих форсированному подпорному уровню воды 1% обеспеченности
- границы зон умеренного подтопления территорий, прилегающих к зонам заполнения территорий, прилегающих к Нижнекамскому водохранилищу в Удмуртской Республике, закладываемых при уровнях воды, соответствующих форсированному подпорному уровню воды 1% обеспеченности

Примечание:  
 Границы особо охраняемых природных территорий, границы лесничеств отсутствуют

**Схема расположения листов**

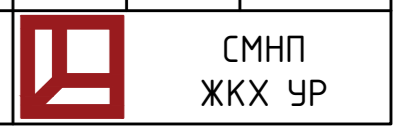


16/2023-ПТ/ЛОЗ-Г

Реконструкция системы водоснабжения в с. Шолья Камбарского района Удмуртской Республики					Стадия	Лист	Листов
Изм.	Кочн	Лист № док	Подп.	Дата	П	1	6
Разраб.	Кузнецов	1/1	09.23				
Н.контр.	Соковикова	09.23					

Проект планировки территории  
 Материалы по обоснованию проекта планировки территории

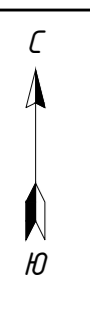
Схема использования территории в период подготовки проекта планировки территории, границ зон с особыми условиями использования территорий, особо охраняемых природных территорий, лесничеств, конструктивных и планировочных решений М 1:1000



Имя и фамилия

Лист и дата

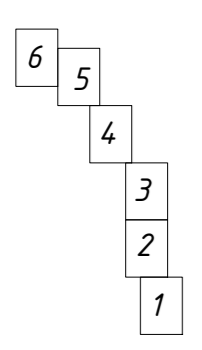
Владелец



18:10:014002

ВЛ-6  
ВЛ-2  
МК-2  
МК-1

Схема расположения листов



Имя и фамилия  
Лист и дата  
Вкладчик

16/2023-ПТ/Л03-Г					
Реконструкция системы водоснабжения в с. Шолья Камбарского района Удмуртской Республики					
Изм.	Кач.	Лист № док	Подп.	Дата	Проект планировки территории Материалы по обоснованию проекта планировки территории
Разраб.	Кузнецов	1/1	Куз	09.23	
Н.контр.	Соковикова		С	09.23	Схема использования территории в период подготовки проекта планировки территории, границ зон с особыми условиями использования территории, особо охраняемых природных территорий, лесничий, конструкторских и планировочных решений № 1/1000
Стадия	Лист	Листов	СМНП ЖКХ УР		
П	2				

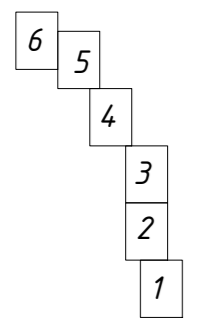



18:10:014001

18:10:004019

Линия совмещения с листом 2

Схема расположения листов

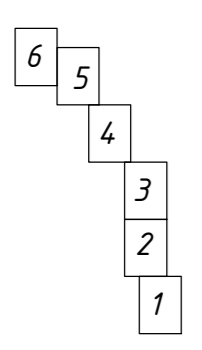


16/2023-ПТ/Л03-Г							
Реконструкция системы водоснабжения в с. Шолья Камбарского района Удмуртской Республики							
Изм.	Качч	Лист № док	Подп.	Дата	Проект планировки территории. Материалы по обоснованию проекта планировки территории		
Разраб.	Кузнецов	Куз		09.23			
Н.контр.	Соковикова			09.23	Схема использования территории в период подготовки проекта планировки территории, границ зон с особыми условиями использования территории, особо охраняемых природных территорий, лесничеств, конструкторских и планировочных решений М 1:1000		
					Стадия	Лист	Листов
					П	3	
							



Лист и дата  
Вариант ИМ  
Имя И.И.И.

Схема расположения листов



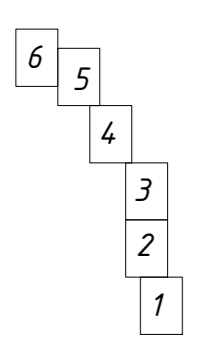
16/2023-ПТЛ03-Г					
Реконструкция системы водоснабжения в с. Шолья Камдарского района Ямбургской Республики					
Изм.	Колч	Лист № док	Подп.	Дата	Проект планировки территории. Материалы по обоснованию проекта планировки территории
Разраб.	Кузнецов	Туу		09.23	
Н.контр.	Соковикова			09.23	Схема использования территории в период подготовки проекта планировки территории, границ зон с особыми условиями использования территории, особо охраняемых природных территорий, лесничеств, конструктивных и планировочных решений М 1:1000
		Стадия	Лист	Листов	
		П	4		
				СМНП ЖКХ УР	




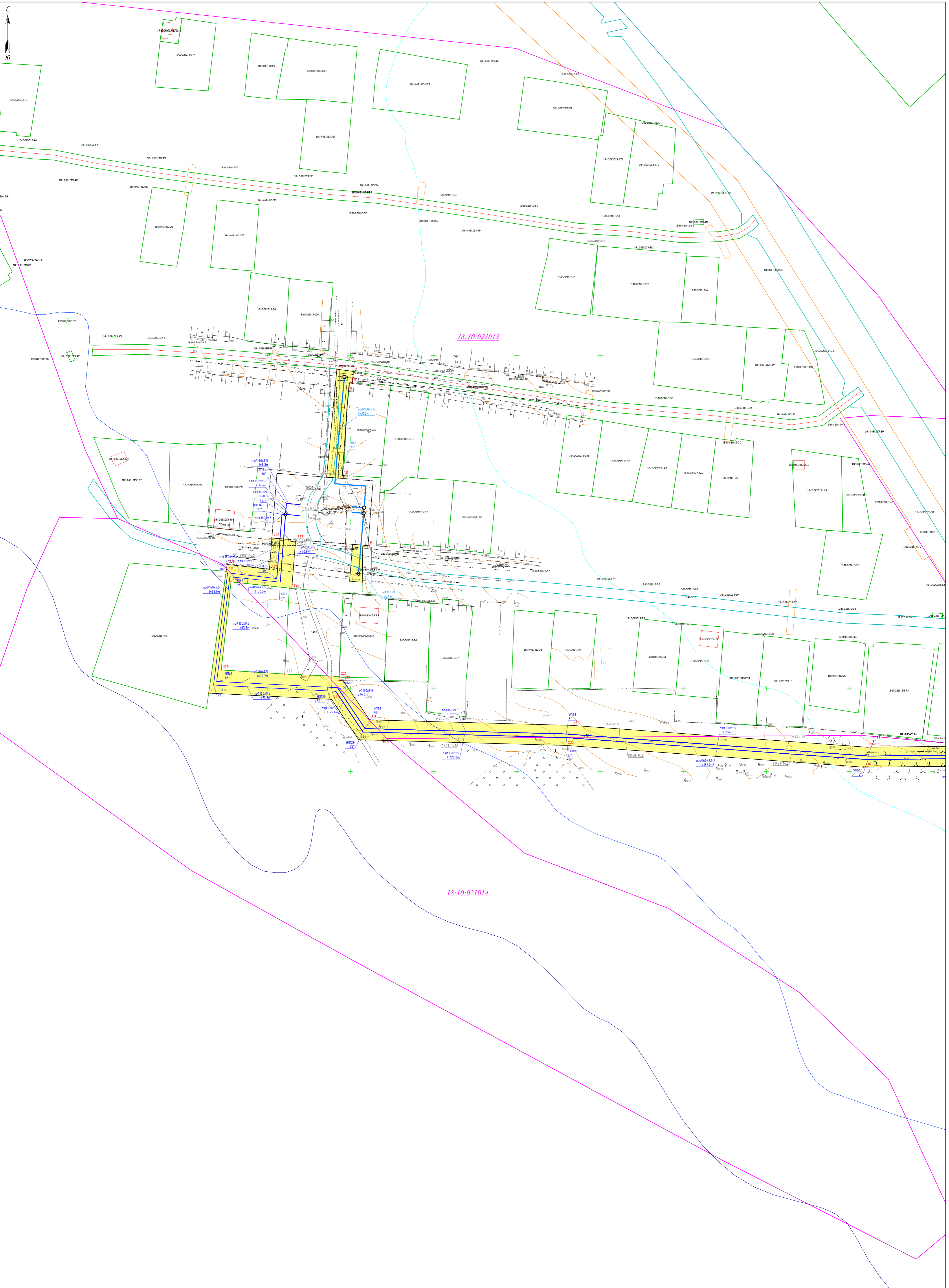


Имя и фамилия  
Лист и дата  
Вариант №

Схема расположения листов



						16/2023-ПТ/Л03-Г				
						Реконструкция системы водоснабжения в с. Шолья Камбарского района Удмуртской Республики				
Изм.	Кач.	Лист № док	Подп.	Дата	Проект планировки территории. Материалы по обоснованию проекта планировки территории			Стадия	Лист	Листов
Разраб.		Кузнецов	Ку	09.23				П	5	
Н.контр.		Соковикова	С	09.23	Схема использования территории в период подготовки проекта планировки территории, границ зон с особыми условиями использования территории, особо охраняемых природных территорий, лесничеств, конструкторских и планировочных решений № 1/000					

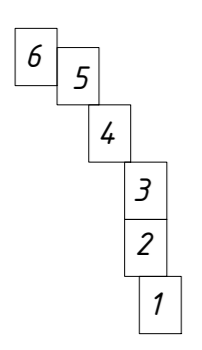


18:10:021013

18:10:021014

Лист и дата  
Взам. инв. М  
Инв. № подл.

Схема расположения листов



16/2023-ПП/ЛОЗ-Г					
Реконструкция системы водоснабжения в с. Шолья Камбарского района Удмуртской Республики					
Изм.	Колч.	Лист	№ док.	Подп.	Дата
Разраб.	Кузнецов	Лу	09.23		
Проект планировки территории. Материалы по обоснованию проекта планировки территории				Стадия	Лист
				П	6
Н.контр.				Соковикова	09.23
Схема использования территории в период освоения проекта планировки территории, границ зон с особыми условиями использования территории, особо охраняемых природных территорий, лесничеств, конструкторских и планировочных решений М 1:1000				