

Номер регистрационной записи в реестре
СРОА «Межрегионпроект» г. Ижевск №009,
дата регистрации 27.08.2009

smnp.su

Номер регистрационной записи в реестре
СРОА Ассоциация «Инженерные изыскания
в строительстве» г. Москва №1873,
дата регистрации 19.11.2010



**ООО «СПЕЦИАЛИЗИРОВАННОЕ МОНТАЖНО-НАЛАДОЧНОЕ
ПРЕДПРИЯТИЕ ЖИЛИЩНО-КОММУНАЛЬНОГО
ХОЗЯЙСТВА УДМУРТСКОЙ РЕСПУБЛИКИ»**

**Реконструкция системы водоснабжения в с. Шолья Камбарского
района Удмуртской Республики**

**Проект планировки территории
Основная часть проекта планировки территории.
Раздел 1. Графическая часть**

Обозначение: 16/2023-ПТЛО1

Директор
Красакова Елена Владимировна
т: (3412) 78-05-06


Главный инженер
Соковикова Полина Викторовна
т: (3412) 51-13-07

426008, Удмуртская Республика, г. Ижевск,
ул. М. Горького, 17 а, офис 1

**ИЖЕВСК
2023**

Состав документации

Раздел 1	16/2023-ППТЛО1	Проект планировки территории. Основная часть проекта планировки территории. Графическая часть
Раздел 2	16/2023-ППТЛО2	Проект планировки территории. Основная часть проекта планировки территории. Положение о размещении линейных объектов
Раздел 3	16/2023-ППТЛО3	Проект планировки территории. Материалы по обоснованию проекта планировки территории. Графическая часть
Раздел 4	16/2023-ППТЛО4	Проект планировки территории Материалы по обоснованию проекта планировки территории. Пояснительная записка
Раздел 5	16/2023-ПМТ1	Проект межевания территории. Основная часть проекта межевания территории.
Раздел 6	16/2023-ПМТ2	Проект межевания территории. Материалы по обоснованию проекта межевания территории.

Взам. инв. №								
Подп. и дата								
Инв. № подл.								
	16/2023-ППТЛО1-СД							
	Состав документации							
Изм.	Кол.уч.	Лист	№.док.	Подпись	Дата	Статья	Лист	Листов
						П		1
Составил	Кузнецов				09.23	ООО «СМНП ЖКХ УР»		

Содержание

Чертеж границ зон планируемого
размещения линейного объекта (6 листов)

4

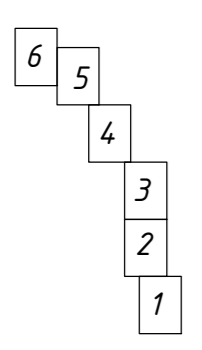
Взам. инв. №		Подл. и дата							
Изм.	Кол.уч.	Лист	№.док.	Подпись	Дата	16/2023-ППТЛО1-Т			
Инав. № подл.						Текстовая часть	Стадия	Лист	Листов
							П	1	1
Составил	Кузнецов	<i>Куз</i>	09.23	ООО «СМНП ЖКХ УР»					



- Условные обозначения**
- - - - - - границы территории, в отношении которой осуществляется подготовка проекта планировки
 - — — — — - границы кадастровых кварталов
 - — — — — - границы существующих земельных участков, учтенных в ЕГРН
 - 18:10:014002 - номер кадастрового квартала
 - 18:10:014005:9 - кадастровый номер земельного участка
 - 26 - обозначение и номер характерной точки границ зон планируемого размещения линейного объекта
 - зона планируемого размещения линейного объекта
 - — — — — - пояснительные надписи, содержащие информацию о видах линейных объектов

Примечание:
Существующие красные линии отсутствуют

Схема расположения листов



16/2023-ППТ/01-Г					
Реконструкция системы водоснабжения в с. Шолья Камдарского района Удмуртской Республики					
Изм.	Колч.	Лист № док	Подп.	Дата	Проект планировки территории. Основная часть проекта планировки территории
Разраб.	Кузнецов	Ту	09.23	09.23	
Н.контр.	Соковикова	РШ	09.23		Чертеж границ зон планируемого размещения линейного объекта М 1:1000
		Стадия	Лист	Листов	
		П	1	6	
				СМНП ЖКХ УР	

Лист № подл. 16/2023-ППТ/01-Г

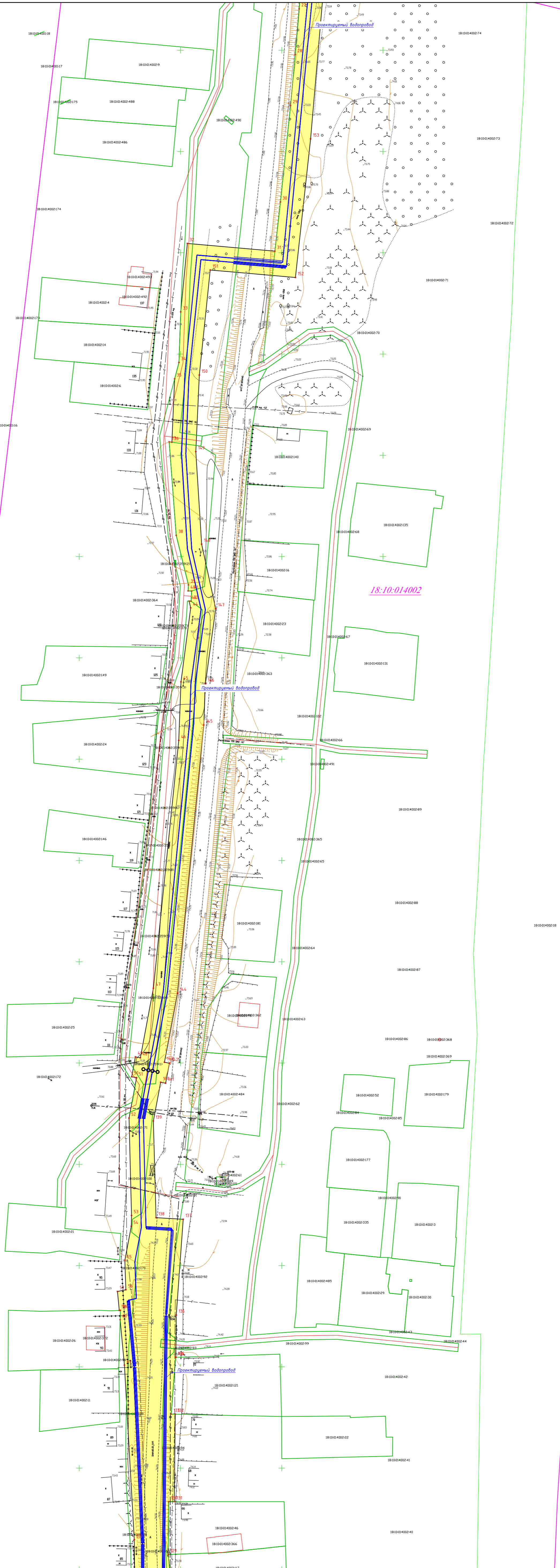
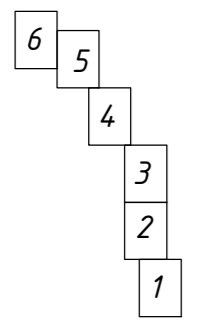


Схема расположения листов



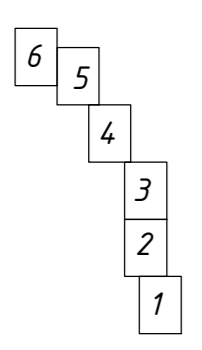
Имя и фамилия
Подпись и дата
Взнос, руб. и коп.

16/2023-ПТ/Л01-Г				
Реконструкция системы водоснабжения в с. Шолья Камбарского района Удмуртской Республики				
Изм.	Колч.	Лист	№ док.	Подп.
Разраб.	Кузнецов	10	09.23	Кузнецов
Н.контр.	Соковикова	10	09.23	Соковикова
Проект планировки территории. Основная часть проекта планировки территории			Стадия	Лист
			П	2
Чертеж границ зон планируемого размещения линейного объекта М 1:1000			Листов	СМНП ЖХХ УР
			2	СМНП ЖХХ УР



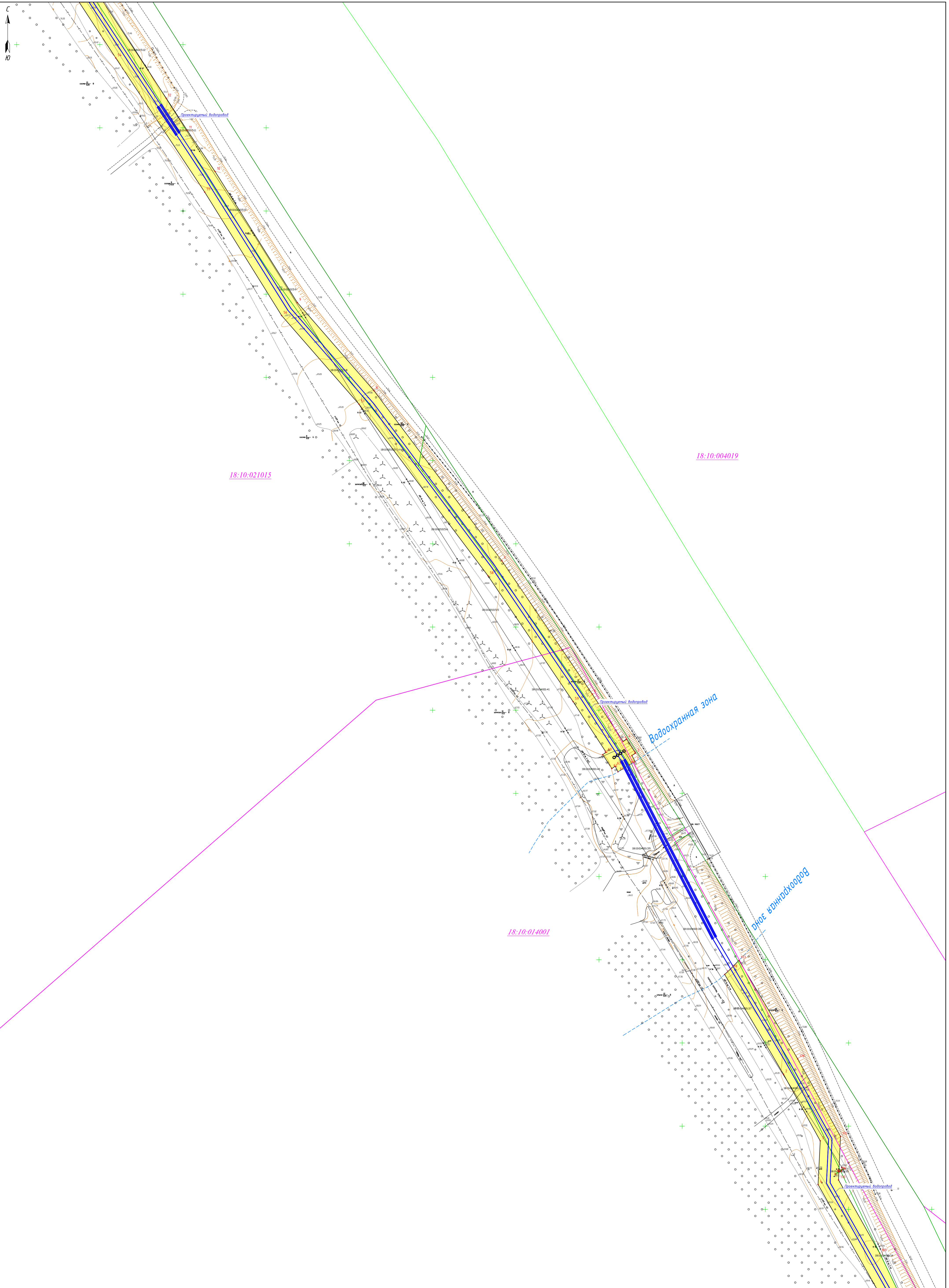
Лист № подл. Взам. инв. №

Схема расположения листов



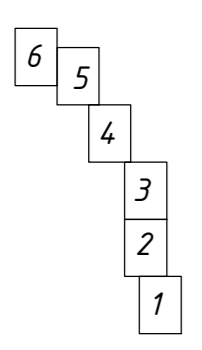
16/2023-ППТ/01-Г					
Реконструкция системы водоснабжения в с. Шолья Камбарского района Удмуртской Республики					
Изм.	Колч.	Лист	№ док.	Подп.	Дата
Разраб.	Кузнецов	1/1		Куз	09.23
Проект планировки территории. Основная часть проекта планировки территории					
			Стадия	Лист	Листов
			П	3	
Н.контр. Соковикова					
Чертеж границ зон планируемого размещения линейного объекта М 1:1000					
				СМНП ЖКХ УР	


Линия совмещения с листом 2

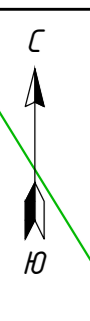


Листы и даты
 Вид и подв.

Схема расположения листов

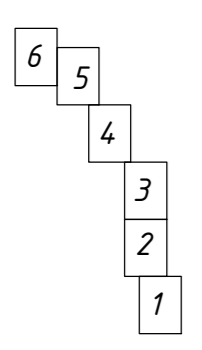



					16/2023-ППТЛО1-Г				
					Реконструкция системы водоснабжения в с. Шолья Камдарского района Ямбургской Республики				
Изм.	Колч	Лист	№ док	Подп.	Дата	Проект планировки территории. Основная часть проекта планировки территории	Стадия	Лист	Листов
Разраб.	Кузнецов	Лу	09.23				П	4	
Н.контр.	Соковикова		09.23			Чертеж границ зон планируемого размещения линейного объекта М 1:1000	 СМНП ЖКХ УР		

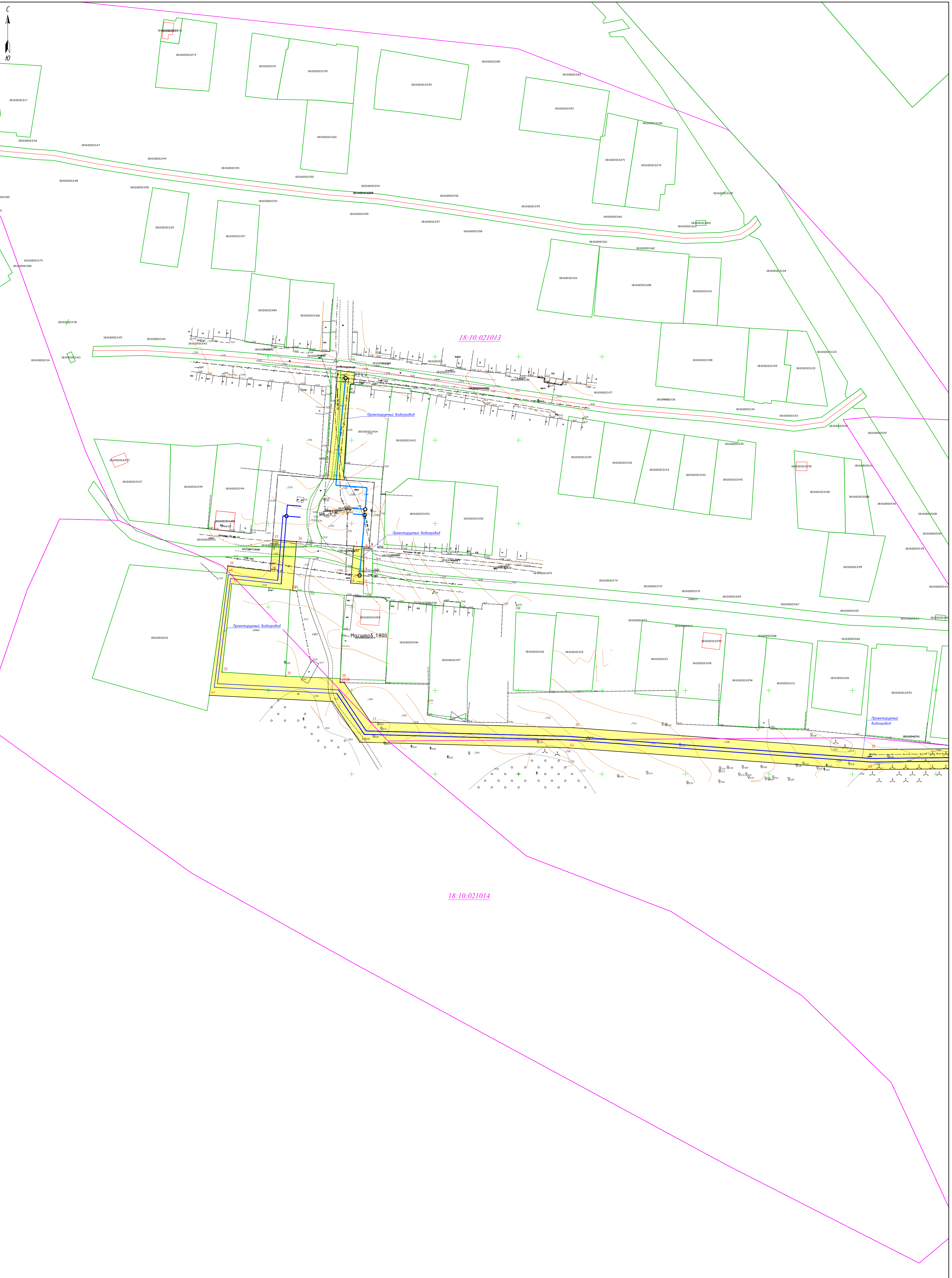


Листы и дата
 Вид и подв.

Схема расположения листов



					16/2023-ПТЛ01-Г				
					Реконструкция системы водоснабжения в с. Шолья Камбарского района Удмуртской Республики				
Изм.	Колч	Лист	№ док	Подп.	Дата	Проект планировки территории Основная часть проекта планировки территории	Стадия	Лист	Листов
Разраб.	Кузнецов	10	10	Ту	09.23		П	5	
Н.контр.	Соковикова			Р	09.23	Чертеж границ зон планируемого размещения линейного объекта М 1:1000			

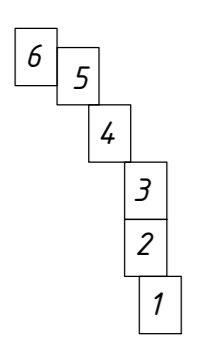


18:10:021013

18:10:021014

Машина, 1800

Схема расположения листов



16/2023-ПТЛ01-Г					
Реконструкция системы водоснабжения в с. Шолья Камбарского района Удмуртской Республики					
Изм.	Колч	Лист № док	Подп.	Дата	Проект планировки территории. Основная часть проекта планировки территории
Разраб.	Кузнецов	1/1	Т/у	09.23	
Н.контр.	Соковикова	1/1	Р/Л	09.23	Чертеж границ зон планируемого размещения линейного объекта М 1:1000
Стадия		Лист	Листов	СМНП ЖКХ УР	
П		6		ЖКХ УР	

Лист № подл. План и дата. Взам. инв. №