

Номер регистрационной записи в реестре
СРОА «Межрегионпроект» г. Ижевск №009,
дата регистрации 27.08.2009

smnp.su

Номер регистрационной записи в реестре
СРОА Ассоциация «Инженерные изыскания
в строительстве» г. Москва №1873,
дата регистрации 19.11.2010



**ООО «СПЕЦИАЛИЗИРОВАННОЕ МОНТАЖНО-НАЛАДОЧНОЕ
ПРЕДПРИЯТИЕ ЖИЛИЩНО-КОММУНАЛЬНОГО
ХОЗЯЙСТВА УДМУРТСКОЙ РЕСПУБЛИКИ»**

**«Реконструкция системы водоснабжения в с. Шолья Камбарского
района Удмуртской Республики**

**Проект межевания территории.
Материалы по обоснованию проекта межевания территории
Раздел 6**

Обозначение: 16/2023-ПМТ2

Директор
Красакова Елена Владимировна
т: (3412) 78-05-06

Главный инженер
Соковикова Полина Викторовна
т: (3412) 51-13-07

426008, Удмуртская Республика, г. Ижевск,
ул. М. Горького, 17 а, офис 1

**ИЖЕВСК
2023**

Содержание

Общие сведения	4
Графическая часть	6
Чертеж материалов по обоснованию проекта межевания территории М 1:1000 (6 листов)	7

Взам. инв. №					
Подл. и дата					
Изм.	Кол.уч.	Лист	№ док.	Подпись	Дата
Инва. № подл.					16/2023-ПМТ2-Т
Составил	Кузнецов	<i>Куз</i>	09.23	Текстовая часть	
			Статья	Лист	Листов
			П	1	3
ООО «СМНП ЖКХ УР»					

Общие сведения

Согласно п. 3 ст. 43 Градостроительного кодекса Российской Федерации проект межевания территории состоит из основной части, которая подлежит утверждению, и материалов по обоснованию этого проекта.

Материалы по обоснованию проекта межевания территории включают в себя чертежи, на которых отображаются:

- границы существующих земельных участков;
- границы зон с особыми условиями использования территорий;
- местоположение существующих объектов капитального строительства;
- границы особо охраняемых природных территорий;
- границы территорий объектов культурного наследия.

В составе настоящего проекта межевания территории для размещения линейного объекта линейного объекта «Реконструкция системы водоснабжения в с. Шолья Камбарского района Удмуртской Республики» разработан чертеж материалов по обоснованию проекта межевания территорий, на котором отображена следующая информация:

- границы территории, в отношении которой осуществляется подготовка проекта планировки;
- границы зон планируемого размещения линейных объектов, устанавливаемые в соответствии с нормами отвода земельных участков для конкретных видов линейных объектов;
- границы существующих земельных участков, учтенных в ЕГРН;
- объекты капитального строительства, учтенных в ЕГРН;
- номер кадастрового квартала;
- кадастровый номер земельного участка;
- границы охранных зон существующих инженерных сетей и сооружений
- горный отвод Прикамского участка Ельниковского месторождения нефти на территории МО "Камское" и "Шольинское" Камбарского р-на и МО "Мазунинское" Сарапульского р-на УР
- граница зоны затопления территорий, прилегающих к Нижнекамскому водохранилищу на территории Удмуртской Республики, затопляемых при уровнях воды, соответствующих форсированному подпорному уровню воды 1% обеспеченности
- граница зоны сильного подтопления территорий, прилегающих к зонам затопления территорий, прилегающих к Нижнекамскому водохранилищу в Удмуртской Республике, затопляемых при уровнях воды, соответствующих форсированному подпорному уровню воды 1% обеспеченности

Изн. № подл.	Подл. и дата	Взам. инв. №							Лист
			16/2023-ПМТ2-Т						
Изм.	Кол.уч	Лист	№док	Подпись	Дата				

– - граница зоны умеренного подтопления территорий, прилегающих к зонам затопления территорий, прилегающих к Нижнекамскому водохранилищу в Удмуртской Республике, затапливаемых при уровнях воды, соответствующих форсированному подпорному уровню воды 1% обеспеченности

В примечании представлена следующая информация:

– границы публичных сервитутов, установленных в соответствии с законодательством Российской Федерации отсутствуют;

– границы особо охраняемых природных территорий отсутствуют;

– границы территорий объектов культурного наследия, включенных в единый государственный реестр объектов культурного наследия (памятников истории и культуры) народов Российской Федерации, границы территорий выявленных объектов культурного наследия отсутствуют;

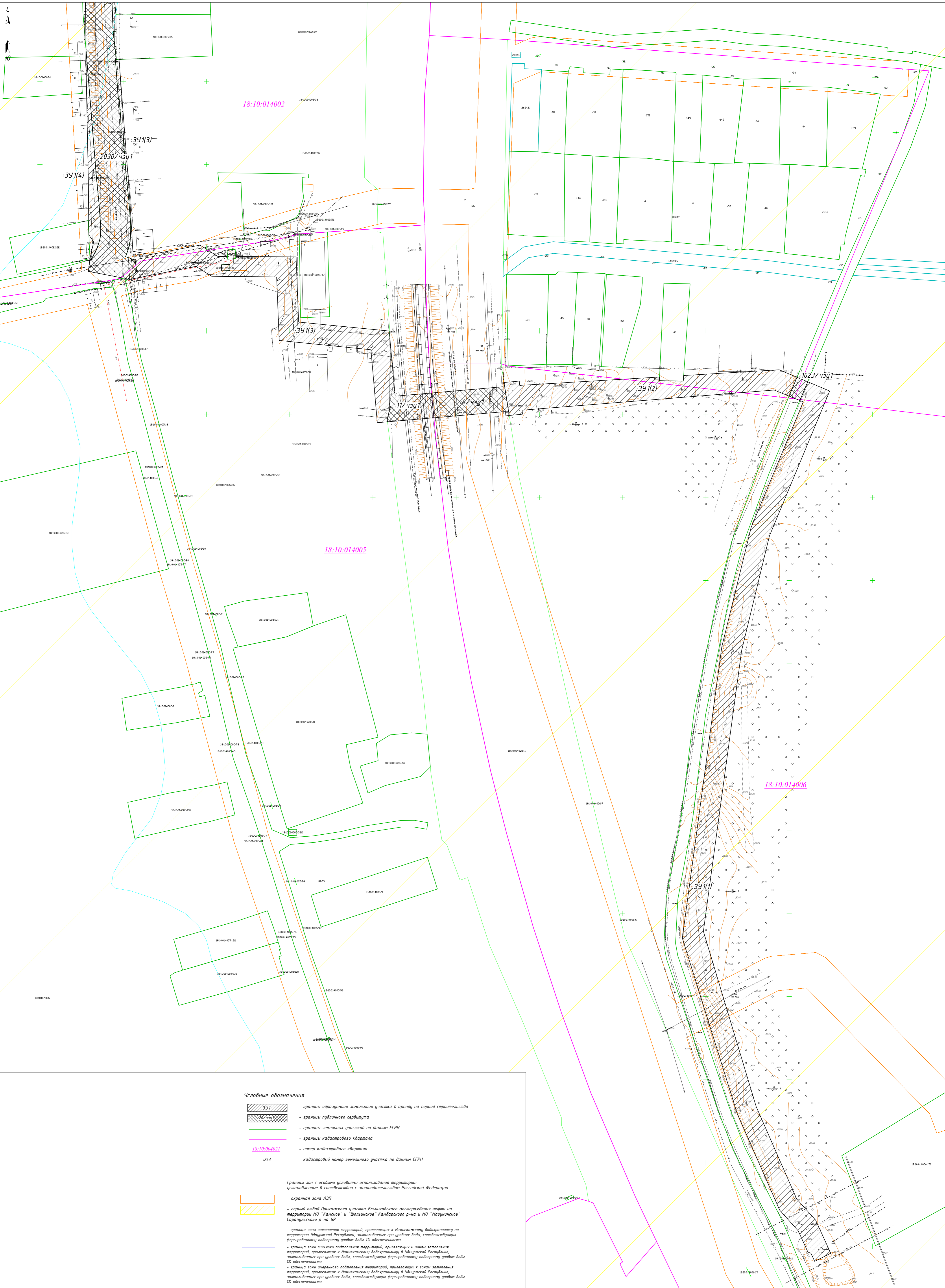
– границы лесничеств, участковых лесничеств, лесных кварталов, лесотаксационных выделов или частей лесотаксационных выделов отсутствуют

– .Установление границ зон с особыми условиями использования территорий в связи с размещением канализации не требуется

Инв. № подл.	Подп. и дата	Взам. инв. №							Лист
			16/2023-ПМТ2-Т						
Изм.	Кол.уч	Лист	№док	Подпись	Дата				

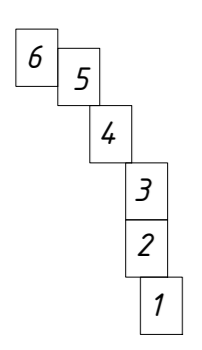
ГРАФИЧЕСКАЯ ЧАСТЬ

Индв. № подл.	Подп. и дата	Взам. инв. №						Лист
							16/2023-ПМТ2-Т	
Изм.	Кол.уч	Лист	№ док	Подпись	Дата			4



- Условные обозначения**
- границы образуемого земельного участка в аренду на период строительства
 - границы публичного сервитута
 - границы земельных участков по данным ЕГРН
 - границы кадастрового квартала
 - номер кадастрового квартала
 - кадастровый номер земельного участка по данным ЕГРН
- Границы зон с особыми условиями использования территорий, установленные в соответствии с законодательством Российской Федерации**
- охранный зона ЛЭП
 - горный отвод Прикамского участка Ельничковского месторождения нефти на территории МО "Канское" и "Шольинское" Камбарского р-на и МО "Мазунинское" Саратувского р-на ЗР
 - граница зоны затопления территории, прилегающей к Нижнекамскому водохранилищу на территории Республики Татарстан, затопляемая при уровне воды, соответствующем форсированному подпорному уровню воды 1% обеспеченности
 - граница зоны сильного подтопления территории, прилегающей к зонам затопления территории, затопляемая при уровне воды, соответствующем форсированному подпорному уровню воды 1% обеспеченности
 - граница зоны умеренного подтопления территории, прилегающей к зонам затопления территории, затопляемая при уровне воды, соответствующем форсированному подпорному уровню воды 1% обеспеченности
- Примечание:**
Границы особо охраняемых природных территорий, границы лесничеств отсутствуют

Схема расположения листов



Имя и фамилия
Лист и дата
Вкладчик

16/2023-ПМТ2-Г						
Реконструкция системы водоснабжения в с. Шолья Камбарского района Удмуртской Республики						
Изм.	Кач.	Лист № док	Подп.	Дата	Проект межевания территории. Материалы по обоснованию проекта межевания территории	
Разраб.	Кузнецов	1/1	Кузнецов	09.23		
Н.контр.	Соковикова			09.23	Чертеж материалов по обоснованию проекта межевания территории М 1:1000	
				Стадия	Лист	Листов
				П	1	6
						СМНП ЖХХ УР

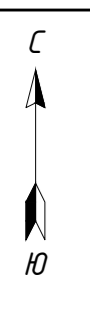
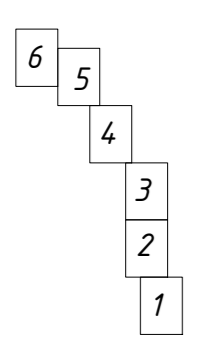


Схема расположения листов



Лист и дата
Имя и фамилия
Вариант

16/2023-ПМТ2-Г					
Реконструкция системы водоснабжения в с. Шолья Камбарского района Удмуртской Республики					
Изм.	Качч	Лист № док	Подп.	Дата	Проект межевания территории. Материалы по обоснованию проекта межевания территории
Разраб.	Кузнецов	1/1	П/у	09.23	
Н.контр.	Соковикова		Р/л	09.23	Чертеж материалов по обоснованию проекта межевания территории М 1:1000
Стадия		Лист	Листов		
П		2			
					СМНП ЖХХ УР

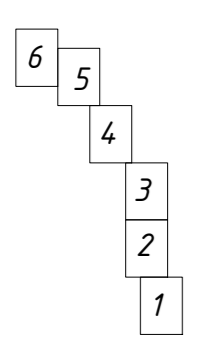


Имя и фамилия

Лист и дата

Вариант

Схема расположения листов



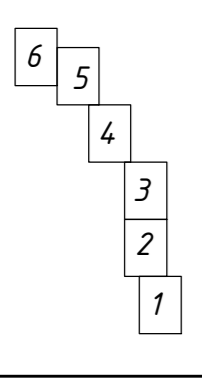
16/2023-ПМТ2-Г					
Реконструкция системы водоснабжения в с. Шолья Камбарского района Удмуртской Республики					
Изм.	Кач.	Лист	№ док.	Подп.	Дата
Разраб.		Кузнецов		Кузнецов	09.23
Проект межевания территории. Материалы по обоснованию проекта межевания территории					
				Стадия	Лист
				П	3
Чертеж материалов по обоснованию проекта межевания территории М 1:1000					
Н.контр.	Соковикова			09.23	
				СМНП ЖКХ УР	


Линия сведения с листом 2



Лист и дата
Вариант М

Схема расположения листов

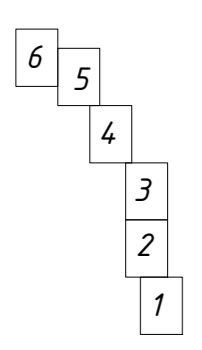


					16/2023-ПМТ2-Г				
					Реконструкция системы водоснабжения в с. Шолья Камбарского района Удмуртской Республики				
Изм.	Колч	Лист	№ док	Подп.	Дата	Проект межевания территории. Материалы по обоснованию проекта межевания территории	Стадия	Лист	Листов
Разраб.	Кузнецов	10		Лу	09.23		П	4	
Н.контр.	Соковикова			09.23		Чертеж материалов по обоснованию проекта межевания территории М 1:1000			СМНП ЖКХ УР

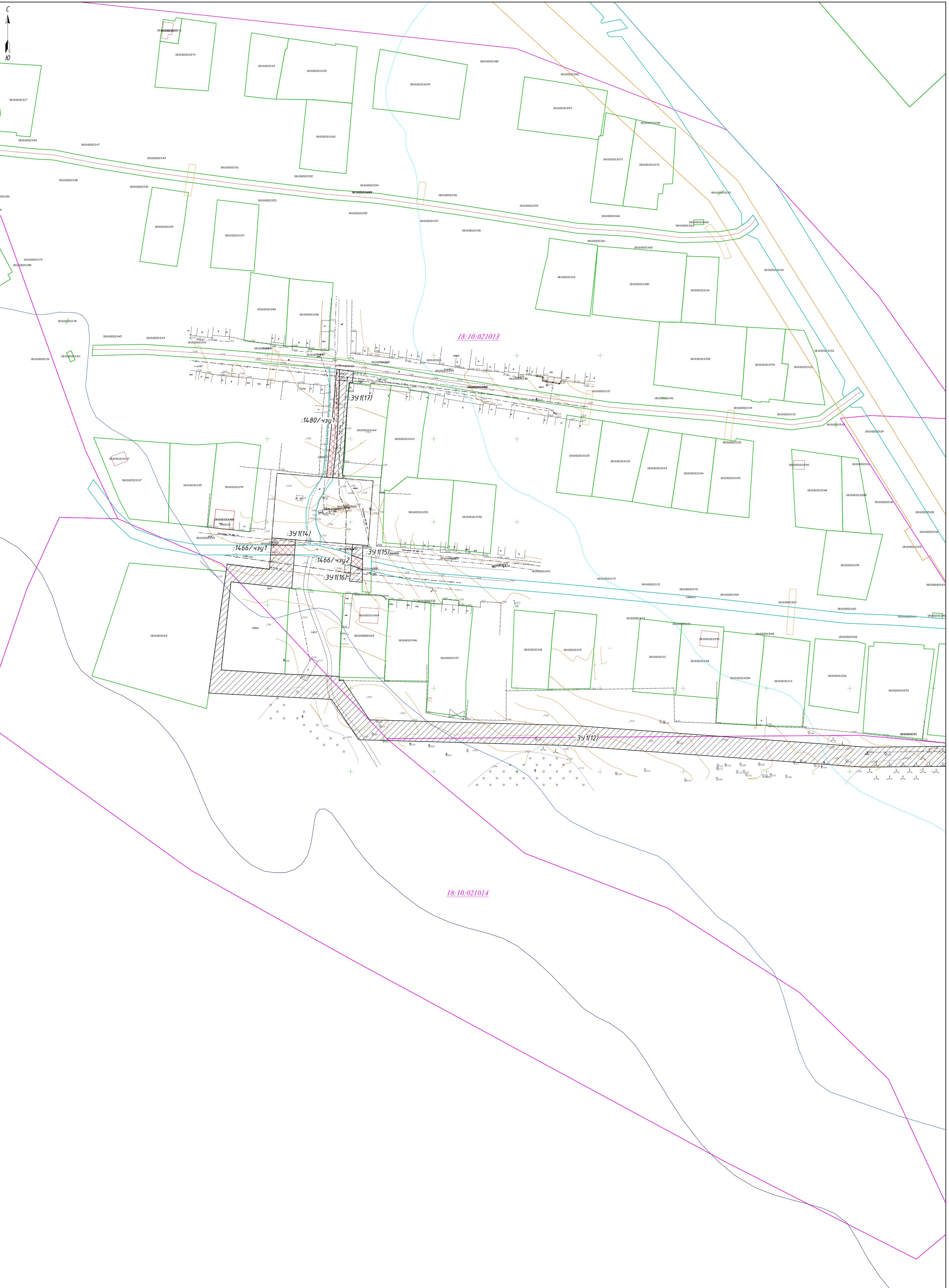


Имя и фамилия
Листы и дата
Вариант и №

Схема расположения листов

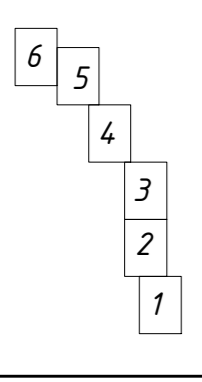



						16/2023-ПМТ2-Г			
						Реконструкция системы водоснабжения в с. Шолья Камбарского района Удмуртской Республики			
Изм.	Качч	Лист	№ док	Подп.	Дата	Проект межевания территории. Материалы по обоснованию проекта межевания территории	Стадия	Лист	Листов
Разраб.	Кузнецов	1/1	09.23	Кузнецов	09.23		П	5	
Н.контр.	Соковикова			Соковикова	09.23	Чертеж материалов по обоснованию проекта межевания территории М 1:1000			
								СМНП ЖКХ УР	



Листы и даты
Вариант М

Схема расположения листов



				16/2023-ПМТ2-Г					
				Реконструкция системы водоснабжения в с. Шолья Камбарского района Удмуртской Республики					
Изм.	Колч	Лист	№ док	Подп.	Дата	Проект межевания территории	Стадия	Лист	Листов
Разраб.	Кузнецов	1/1		Куз	09.23	Материалы по обоснованию проекта межевания территории	П	6	
Н.контр.	Соковикова			С	09.23	Чертеж материалов по обоснованию проекта межевания территории М 1:1000			
									СМНП ЖКХ УР